

СОГЛАСОВАНО
Начальник Управления
образования администрации
города Кунгура Пермского края
О.А. Паршакова
«29» 07 2024 г.



УТВЕРЖДАЮ
Директор МАОУ «СОШ № 10»
Е.В. Акзегитова
«29» 07 2024 г.



СОГЛАСОВАНО
Врио / Начальник отдела ГИБДД
МО МВД России «Кунгурский»
майор / подполковник полиции
А.Н. Фисик / А.О. Левшов
«29» 07 2024 г.

ПАСПОРТ

дорожной безопасности образовательного учреждения

Муниципальное автономное общеобразовательное учреждение

«Средняя общеобразовательная школа № 10»

(наименование образовательной организации)

Общие сведения

Муниципальное автономное общеобразовательное учреждение
«Средняя общеобразовательная школа № 10»

Тип ОУ общеобразовательное учреждение

Юридический адрес ОУ: 617470 Пермский край, г. Кунгур, ул. Карла Маркса, д.23

Фактический адрес ОУ: 617470 Пермский край, г. Кунгур, ул. Карла Маркса, д.23

Руководители ОУ:

Директор (заведующий) Акзегитова Елена Викторовна раб. тел. 2-96-32

Заместитель директора
по учебной работе Лущик Ольга Александровна 2-96-33

Заместитель директора
по воспитательной работе Алексеева Людмила Алексеевна 2-96-32

Ответственный работник Управления образования:
Консультант отдела развития сети и обеспечения безопасности
Пичугина Мария Александровна 6-47- 20 доб.220

Ответственные от Госавтоинспекции:
Инспектор по пропаганде БДД ГИБДД МО МВД России «Кунгурский»
Заозерова Елена Леонидовна 8(34271)2-81-39

Ответственные работники
за мероприятия по профилактике
детского травматизма в ОУ

учитель Дробышева Светлана Степановна 8(950)445-96-84

Руководитель или ответственный работник
дорожно-эксплуатационной организации,
осуществляющий содержание УДС
(улично-дорожной сети)

Начальник
Управления перспективного
развития территории
администрации Кунгурского
Муниципального округа
Пермского края
Блинова Елена Витальевна
8(34271) 2-45-26

Количество учащихся 1214
 Наличие уголка по БДД 1 этаж (основная школа), 3 этаж (пристрой)
 Наличие класса по БДД отсутствует
 Наличие автобуса в ОУ отсутствует

Время занятий в ОУ:

1-ая смена: 8.00 – 13.15
 2-ая смена: 13.30 – 18.30

Внеклассные занятия: 08.00 – 20.00

Телефоны оперативных служб:

Наименование оперативной службы	Номер телефона	Номер телефона с мобильного
Отдел Госавтоинспекции МО МВД России «Кунгурский»	8(34271) 2-81-39	
Управление гражданской защиты	8(34271) 2-15-21	
Федеральная служба безопасности (ФСБ)	8(34271) 2-30-09	
Городская служба спасения	8(34271) 2-76-20	123
Единая диспетчерская служба (ЕДДС)	8(34271) 3-35-41	112
Пожарная часть	8(34271) 3-97-07	101
МО МВД России (Кунгурский)	8(34271) 6-20-02	102
Скорая помощь	8 (34271) 3-11-56	103
Газовая аварийная служба	8 (34271) 2-40-06	104

Содержание

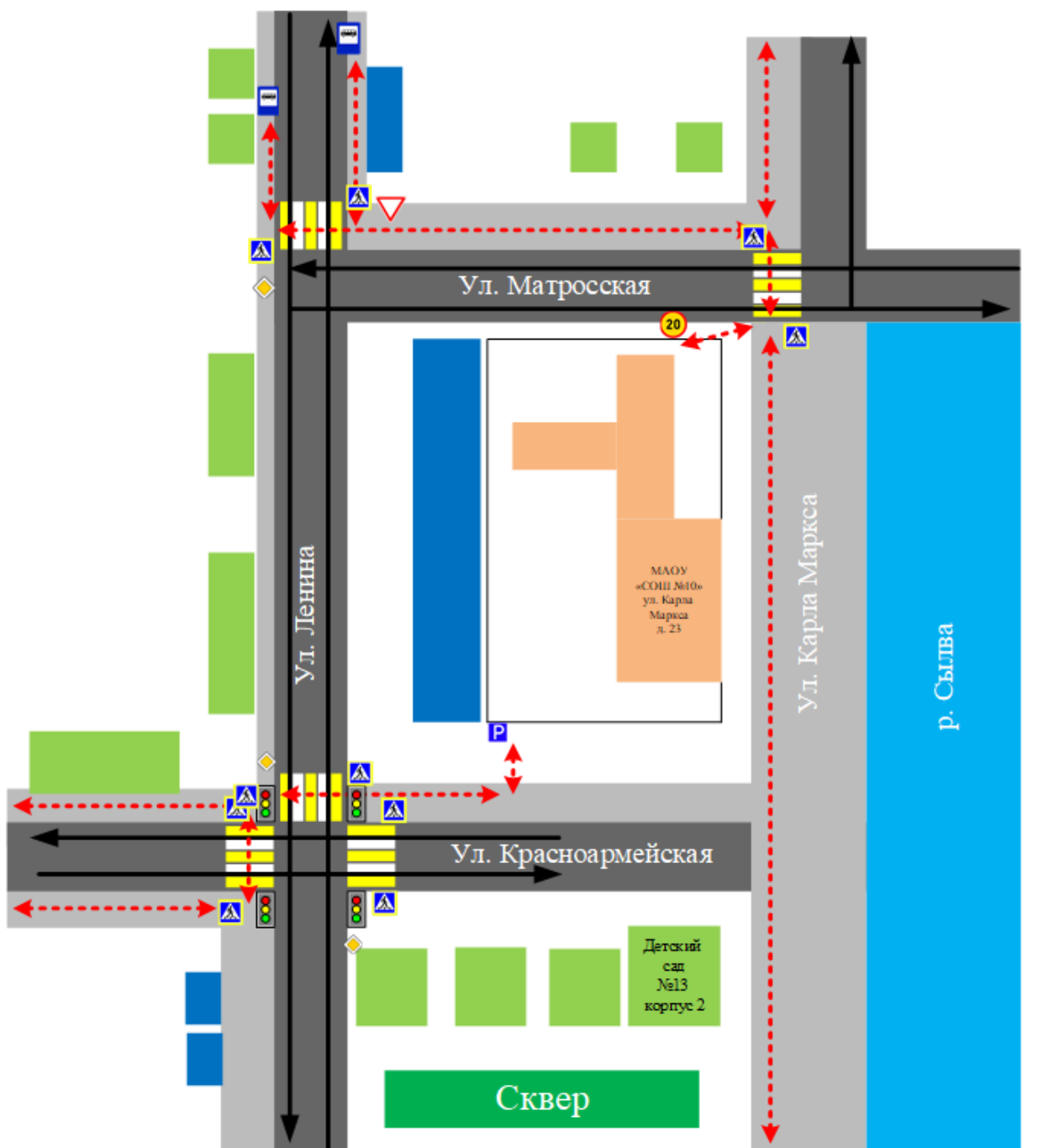
I. План-схемы ОУ








- 1) район расположения ОУ, пути движения транспортных средств и детей (обучающихся);
- 2) организация дорожного движения в непосредственной близости от образовательного учреждения с размещением соответствующих технических средств, маршруты движения детей и расположение парковочных мест;
- 3) маршруты движения организованных групп детей от ОУ к стадиону, парку или к спортивно-оздоровительному комплексу;
- 4) пути движения транспортных средств к местам разгрузки/погрузки и рекомендуемых безопасных путей передвижения детей по территории образовательного учреждения.

II. Лист замечаний и предложений

I. ПЛАН-СХЕМЫ ОУ

1. План – схема района расположения образовательного учреждения, пути движения транспортных средств и обучающихся



- | | | | |
|---|---------------------|---|-----------------------------------|
|  | - жилые застройки |  | - движение транспортных средств |
|  | - нежилые застройки |  | - ограждение территории школы |
|  | - проезжая часть |  | - движение обучающихся в/из школы |
|  | - тротуар | | |

Пояснительная записка к плану-схеме района расположения МАОУ «СОШ № 10», путей движения транспортных средств и учащихся

1. Территория образовательного учреждения расположена вблизи многоквартирного жилого дома, торговых зданий и улично-дорожной сети с учетом остановок общественного транспорта. Центральный вход на территорию расположен с улиц Матросская и Красноармейская, имеющей проезжую часть с двусторонним движением автотранспорта. С правой стороны от входа на территорию, расположен заезд/выезд на территорию детского сада, с левой стороны, которая также имеет проезжую часть с двусторонним движением.

2. Территория, указанная в схеме, включает в себя:

- образовательное учреждение;
- спортивные площадки на территории ОУ;
- жилой дом вблизи образовательного учреждения;
- автомобильные дороги и тротуары;

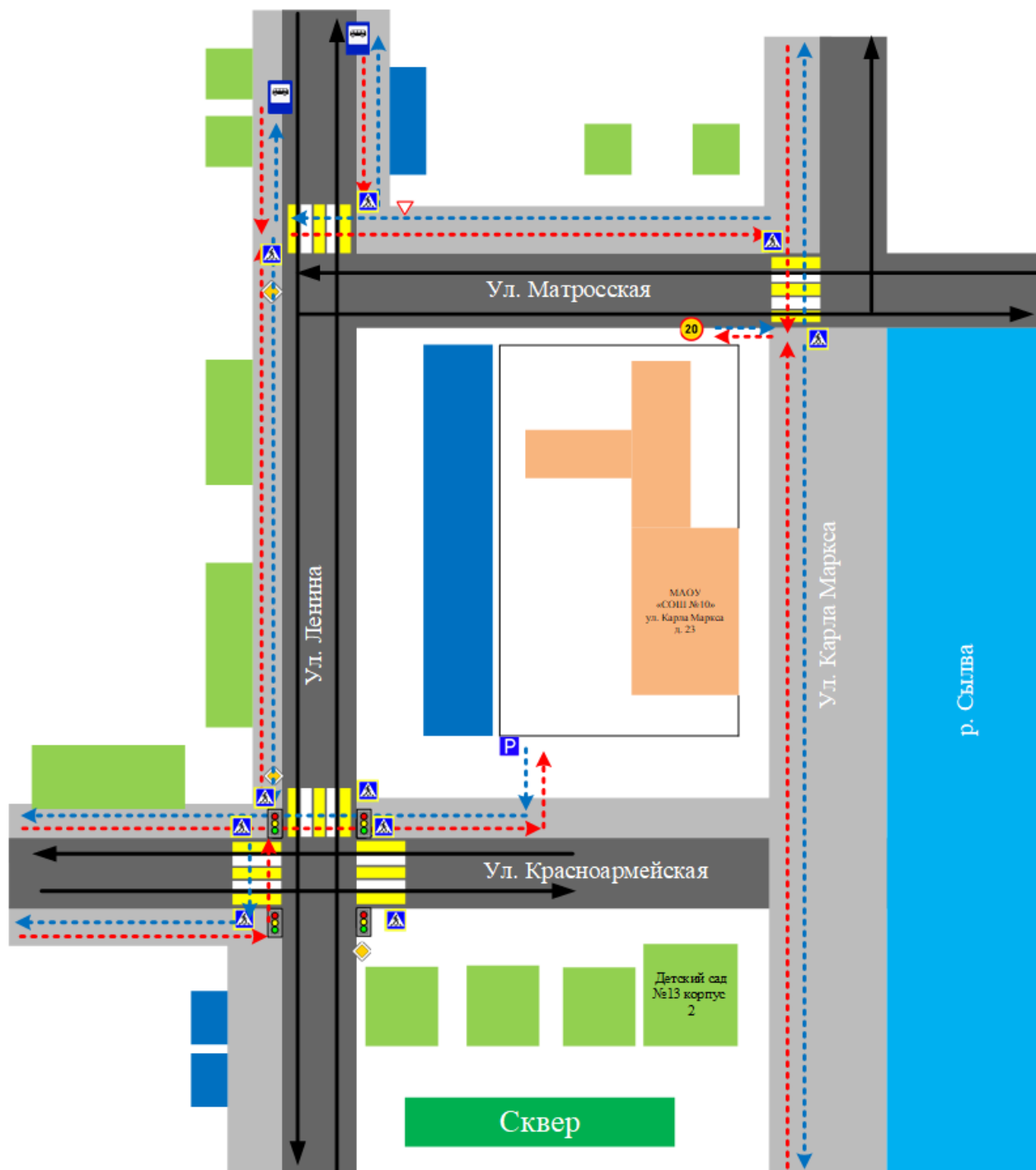
3. На схеме обозначено:



- расположение жилого дома, зданий и сооружений;
- сеть автомобильных дорог;
- пути движения транспортных средств;
- пути движения детей (учеников) в/из образовательного учреждения;
- уличные (наземные регулируемые/нерегулируемые) пешеходные переходы;
- названия улиц.

Схема необходима для общего представления о районе расположения МАОУ «СОШ № 10». Для изучения безопасности движения детей на схеме обозначены наиболее частые пути движения обучающихся по центральным улицам к образовательному учреждению и обратно.

При исследовании маршрутов движения детей необходимо уделить особое внимание опасным зонам, где часто дети (ученики, обучающиеся) пересекают проезжую часть не по пешеходному переходу.

2. Схема организации дорожного движения в непосредственной близости от образовательного учреждения с размещением соответствующих технических средств, маршруты движения детей и расположение парковочных мест



- | | | | |
|---|---------------------|---|---------------------------------|
|  | - жилые застройки |  | - движение транспортных средств |
|  | - нежилые застройки |  | - ограждение территории школы |
|  | - проезжая часть |  | - движение обучающихся в школу |
|  | - тротуар |  | - движение обучающихся в школу |

Пояснительная записка к плану – схеме организации дорожного движения в непосредственной близости от образовательного учреждения

1. Схема организации дорожного движения ограничена автомобильными дорогами, находящимися в непосредственной близости от образовательного учреждения;

2. На схеме обозначено:

- MAOY «COШ № 10» с указанием территории, принадлежащей непосредственно OY;

- автомобильные дороги и тротуары;

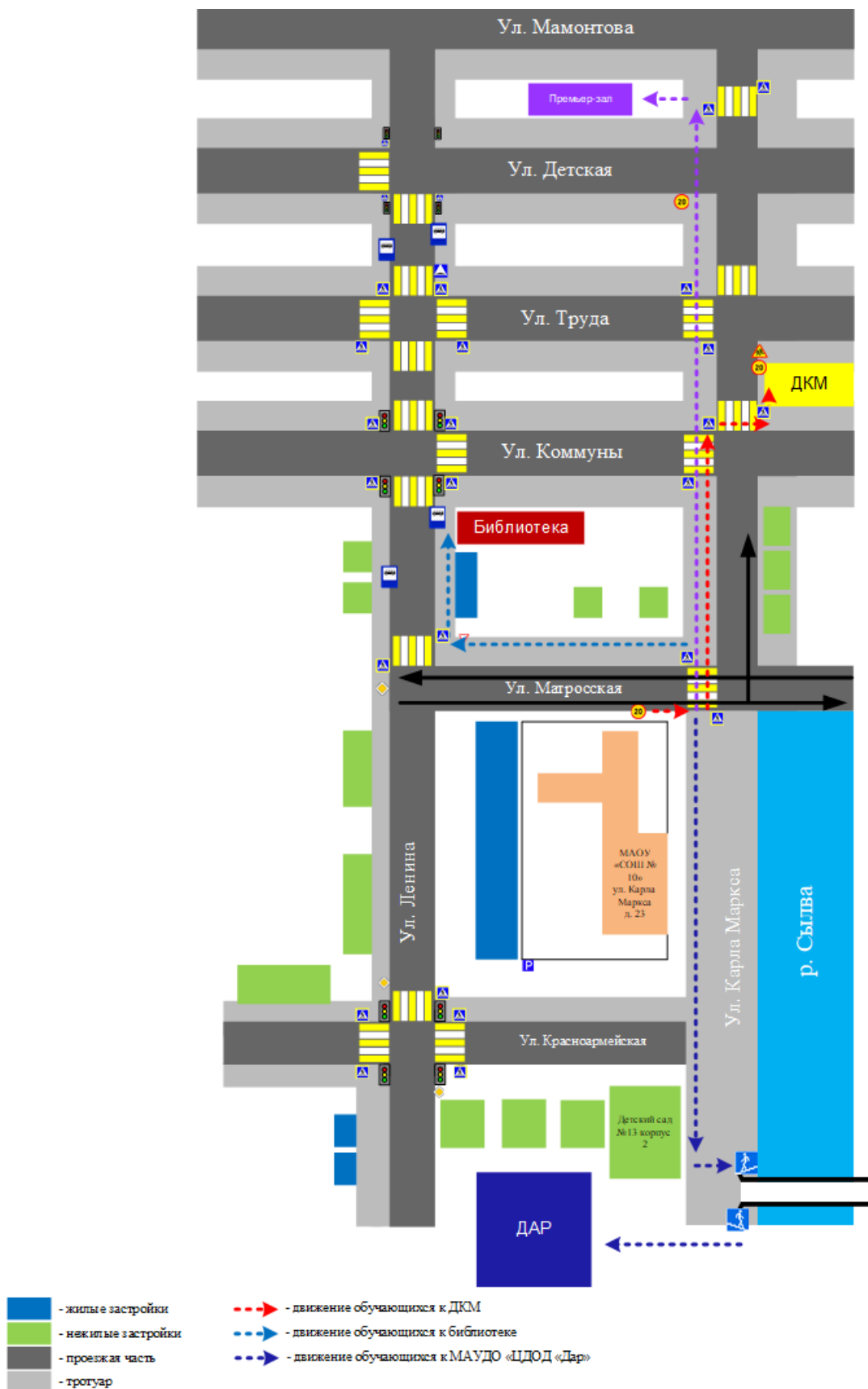
- направление движения транспортных средств по проезжей части;

- направление движения детей;

- место парковки;

- пешеходные переходы.

3. Маршрут движения организованных групп детей от образовательного учреждения к стадиону «Обувщик», МАУК «Дворец культуры машиностроителей», премьер-залу, библиотеке им. Б.С. Рябинина и МАУДО «ЦДОД «Дар»

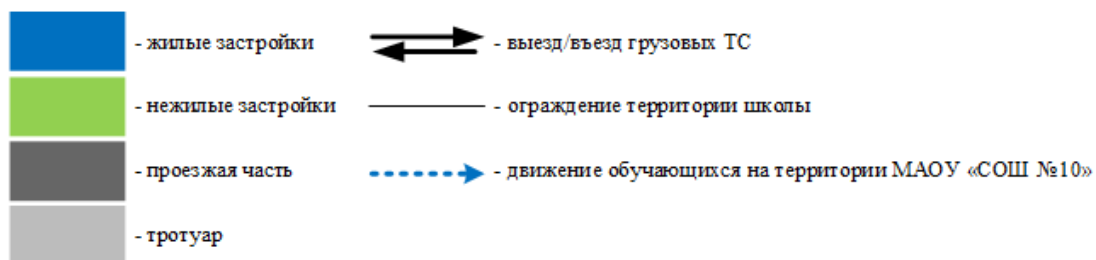
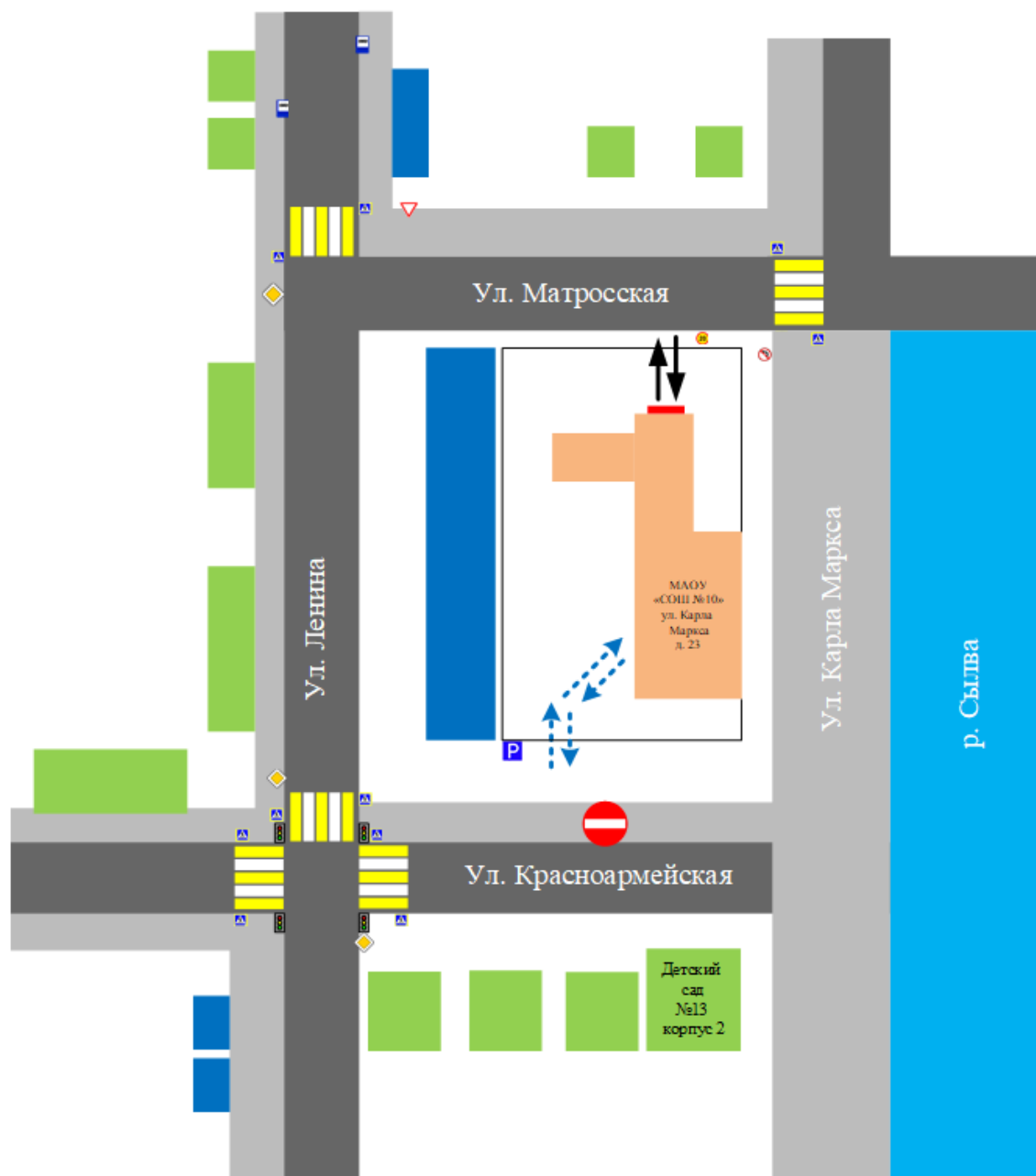


Пояснительная записка к плану – схеме маршрутов движения организованных групп детей от образовательного учреждения к стадиону «Обувщик», МАУК «Дворец культуры машиностроителей», премьер-залу, библиотеке им. Б.С. Рябинина и МАУДО «ЦДОД «Дар»

На схеме района расположения МАОУ «СОШ № 10» указываются безопасные маршруты движения детей от образовательного учреждения к стадиону «Обувщик», МАУК «Дворец культуры машиностроителей», премьер-залу, библиотеке им. Б.С. Рябинина и МАУДО «ЦДОД «Дар»

Данные схемы должны использоваться преподавательским составом при организации движения групп детей к местам проведения занятий вне территории образовательного учреждения.

4. Пути движения транспортных средств к местам разгрузки/погрузки и рекомендуемые пути передвижения детей по территории ОУ



Пояснительная записка к схемам пути движения транспортных средств к местам разгрузки/погрузки

На схеме указана траектория движения транспортных средств на территории ОУ, в том числе место погрузки/разгрузки, а также безопасный маршрут движения детей во время погрузочно-разгрузочных работ.

II. Лист замечаний и предложений